

MAG-túrakör

Kárpát-medencei vartúrák VI.


Délvidék

(Ez a változat készült: 2023. aug. 29.)

2023.


Szeptember 8. péntek

Találkozás reggel 5.40 (Akácfa u. 43.)

5.45 *Veszprém – Simontornya – Cece – M9-es híd*
– *Baja (Óriás bográcsnál max. 20 perc pihenő, tankolás*  –
Bácsalmás (határ) – Szabadka (Subotica), Zagrebačka 239 km

10.30 – 12.50 Szabadka [Szt. Teréz Székesegyház, Zsinagóga, utazási iroda (pénzváltó), Gradski park, Kék Szökőkút, Városháza, Korzó, Raichl-palota, Szabadság tér, **ebéd** (pl. Sarajevo étterem: Matije Gubca)]

12.50 *Szabadka – Topolya (Bačka Topola) – Óbecse (Bečej) Braće Tan parkoló*
75 km

14.10 – 15.10 Óbecse [Than-ház ( belépő 200 RSD): képzőművészeti tárlat, Interaktív Park: „Matematika és a természet” kiállítás]

15.10 *Braće Tan parkoló – Šumska* 2 km

15.15 – 15.45 Óbecse Tisza-part [Eiffel-zsilip]

15.45 *Óbecse – Törökbecse (Novi Bečej) – Aracs (Arača)* 32 km

16.30 – 16.50 [Aracsi pusztatemplom]

16.50 *Aracs – Elemér (Elemir)* 60 km

18.00– 18.20 Elemér [katolikus templom: Kiss Ernő vértanú emlékhelye]

18.20 *Elemér – Nagybecskerek (Zrenjanin) – Újvidék (Novi Sad), Kisačka 6. (szállás: Hostel-5)* 56 km

Érkezés a szállásra kb. 19.20 (2 éjszaka)

Napi km.: 464

Szeptember 9. szombat

Reggeli hátizsákból!

7.00 Újvidék – Pétervárad (Petrovaradin), Jurišić park (vár parkoló) 3 km

7.10 – 8.10 Pétervárad vár [Leopold kapu, Arzenál, Ludvig-bástya, Sat (óratorony), Mária Terézia bástya, Udvari kapu]

8:10 Pétervárad – Tarcal-hegység (Fruška Gora) (Útközben MOL benzinkút), Iriški Venac (Ürögi hágó) 16 km

8.35 – 15.35 Túra: 14 km, 408 m. [Lipove vízesés – Novo Hopovo kolostor – Staro Hopovo kolostor – Beli Kop barlang – TV-torony – Iriški Venac kilátó – Szabadság-emlékmű, **ebéd: Aréna étterem** a parkolónál]

15.35 Iriški Venac – Futak (Futog), Železnička (MOL-kút is van) 26 km 

16.25 – 16.45 Futak [Hadik-kastély, Jézus Szíve templom]

16.45 Futak – Újvidék, Kisačka 13 km

17.15 – 19.00 Újvidék [Zsinagóga, Szabadság tér, sétálóutca, pénzváltó, Duna park, püspöki palota, Szt. György Székesegyház]


Idea supermarket: nyitva este 10-ig.

Napi km.: 58

Szeptember 10. vasárnap

Reggeli hátizsákból!


6.30 Újvidék – Karlóca (Sremski Karlovci) Karlovackog Mira 12 km


6:55 – 7:15 Karlóca [Békekötési kápolna ( belépő: 100 RSD)]


7:15 Karlóca – Béska (Beška) – Zalánkemén (Stari Slankamen), 1691-es csata emlékműve 33 km

8:00 – 8:20 Zalánkemén 1691-es csata emlékműve


8:20 Zalánkemén – Újkarlóca (Novi Karlovci) – A1 autópálya ( : 1 EUR/autó) – Zimony (Zemun), Grobljanska 49 km


9:20 – 10:20 Zimony [Hunyadi-torony ( belépő: 300 RSD) – Szűz Mária Mennybemenetele templom – Hunyadi-szobor – Szt. Miklós templom]

10:20 Zimony – A1 autópálya ( 1,50 EUR/autó) – Vodanj – Szendrő (Smederevo) 70 km

11:40 – 12:15 Szendrő vára ( belépő: 250 / 150 RSD)

12:15 Szendrő – Srednjevo – Galambóc (Golubac), vár 80 km

13.45 – 17.00 Galambóc [ belépő: kék zóna: 1000 RSD, fekete zóna: 1500 RSD – „Megfelelő ruházat és lábbeli szükséges (pulóver, nadrág, hosszabb rövidnadrág, fűzős tornacipő, túrabakancs). Nem ajánlott akrofóbiában (magasságtól való félelem) és ophidiofóbiában (kígyóktól való félelem) szenvedőknek.”]

kb. 17.00 Galambóc – (útközben **vacsora**: pl. Kafana Stil, **benzinkút Donji Milanovac-ban**) – Malo Golubinje, Chalet Ljubičine kolibe 66 km 

Érkezés a szállásra kb. 19.00 (2 éjszaka)

Napi km.: 313


Szeptember 11. hétfő

Napkelte kb. 6:05

Reggeli: 6.30

Bolt, étterem, benzinkút nincs!

7.10 Malo Golubinje – Pecka Bara kikötő 9 km

7.30 – 9.10 Vaskapu hajókirándulás  1500 RSD/fő

9.30 Pecka Bara – Ploče parkoló 1 km

9.35 – kb. 18.30 Túra: 14 km 730 m. Veliki Strbac – panoráma: Kis- és Nagy Kazán-szoros



kb. 18.30 Ploče parkoló – Malo Golubinje 10 km

Napi km.: 20


Napnyugta kb. 18:50

Szeptember 12. kedd

Reggeli: 6.00

6.30 Malo Golubinje – Galambóc – Srednjevo – A1 ( 2 EUR/autó) (Mali Požarevacnál benzinkút, WC) – Belgrád, Donji Grad parkoló (Bulevar vojvode Bojovića)  parkolás: 480 RSD/autó 201 km 

10:00 – 13:30 **Nándorfehérvár** [Győztes szobor, Defterdar kapu, Hunyadi emlékkő, Dzidar torony, Zindan kapu, Damad Ali pasa türbéje, Sztambul kapu, Halász szobra]

Belgrád [Kneza Mihajla (sétálóutca), Köztársaság tér, Skadarska, Sebilj szökőkút, a Cetinska környékén **ebéd** (pl. Holy Smokes vagy „To je to”) és **élelmiszerbolt**, Nemzetgyűlés, Orosz Szentháromság templom, Szt. Márk katedrális]. Villamosjegy:  89 RSD

13:30 Belgrád – A1 – Šimanovci – Szabács (Šabac) 77 km

14:55 – 15:25	Szabács [vár]
---------------	---------------

15:25 Szabács – Mačvanska Mitrovica, Mačvanski kej parkoló

16:00 – 17:00	Szávaszentdemeter (Sremska Mitrovica) [Szt. Iréneusz híd, Szt. Demeter templom, Žitni tér: sirmiumi császári palota falai]
---------------	--

17.00 Mačvanska Mitrovica – Ruma – Újvidék – Petrőc (Petrovac) – Bács (Bač), Dože Đerđa 30. (Jakić panzió) 116 km

(alternatív): Nagylemzser (Ležimir) – Bánmonostor (Banoštor) felé komppal.

Érkezés a szállásra kb. 19.15

Napi km.: 426


Szeptember 13. szerda


Reggeli: 7.00

7.30 Bács Dože Đerđa – Sibirova parkoló 2 km

7.35 – 8.45	Bács [(élelmiszerbolt a parkolóhoz közel), Ferences templom és rendház, török fürdő, vár, Szt. Pál templom]
-------------	---

8.45 Bács – Bácspalánka (Bačka Palanka) (benzinkút, áruház) (határátkelés – Horvátország!) – Újlak (Ilok) 31 km 

10.10 – 11.45	Újlak [Vár, Ferences templom: Kapisztrán János sírja, Osedkalči kastély: múzeum ( belépő: 5,31 / 2,65 EUR)]
---------------	---

11.45 Újlak – Vukovár (benzinkút) – Eszék (Osijek) Šamačka parkoló ( 0,9 EUR/autó) 70 km

13.00 – 15.30	Eszék [Sakuntala park, postapalota, vár, téli kikötő (ebéd: pl. Bjela Lada), sétálóutca, Ante Starčević tér, Szent Péter és Pál katedrális, Zsupáni palota, Ferences kolostor]
---------------	--

kb. 15.30 Eszék – Udvar (határ) – Mohács – Szekszárd – Simontornya – Veszprém 233 km

Érkezés Veszprémben: kb. 19.30

Napi km.: 336, össz. autós út: kb. 1620 km

Segélyhívó számok:

	rendőrség	mentők	tűzoltóság
Szerbia	192	194	193
Horvátország	92	94	93